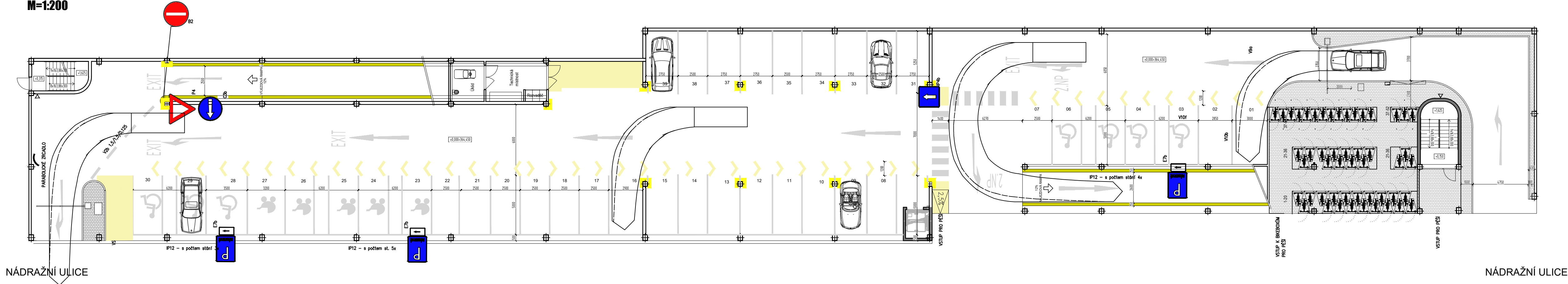
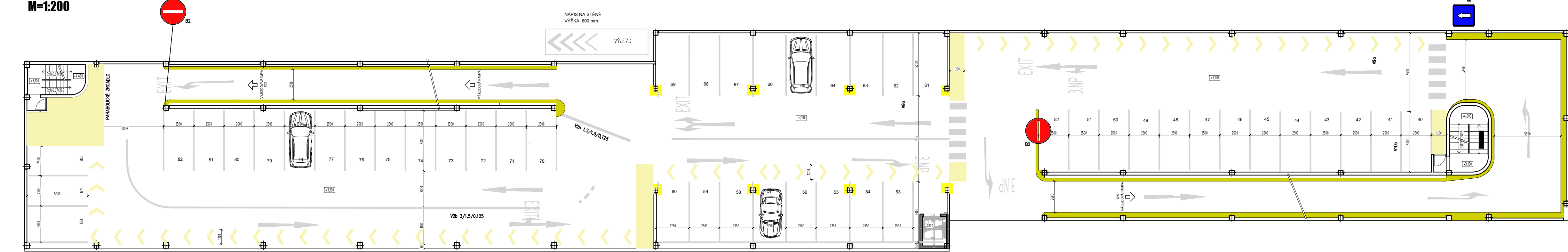


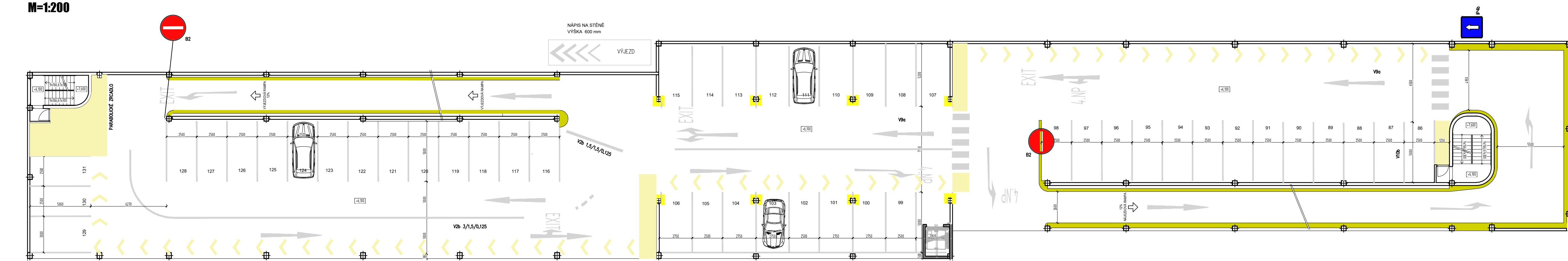
PŮDORYS 1 NP - DOPRAVNÍ ZNAČENÍ
M=1:200



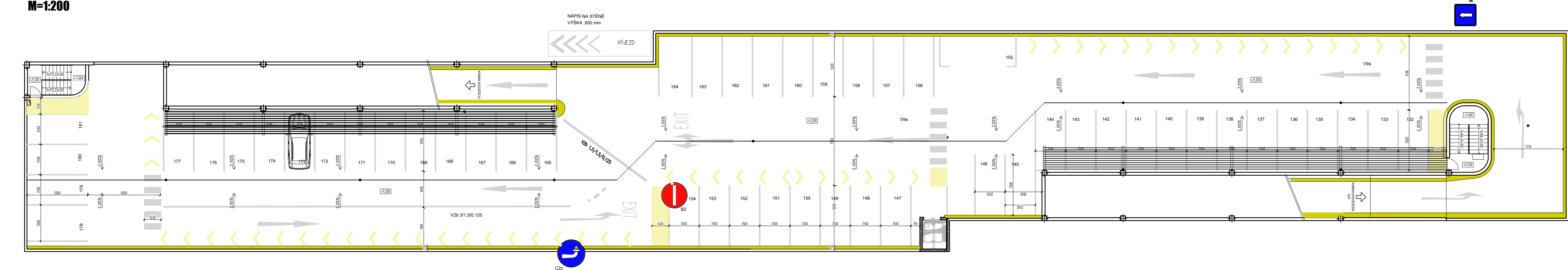
PŮDORYS 2 NP - DOPRAVNÍ ZNAČENÍ
M=1:200



PŮDORYS 3 NP - DOPRAVNÍ ZNAČENÍ
M=1:200



PŮDORYS 4 NP - STŘECHA - DOPRAVNÍ ZNAČENÍ
M=1:200



LEGENDA

- V 9a směřové šipky
- vodorovné dopravní značení
- barevně odlišná plocha pro pohyb chodců
- Z9 černožluté pruhy na slupech a nárožích
0,7 m od podlahy, výška značky min. 0,6m
- návrh svislého dopravního značení
- 170 pořadové číslo parkovacích stání, bílou barvou, výška číslic 400mm
- parabolické zrcadlo
- barevný nátěr obručníků - odlišná barva od podlahy
- nápis nad V9a, výška nápisu 400 mm

±0,000 = 364,45 m n.m. B.p.v.
generální projektant

A99 Atelier 99 s.r.o.
Purkyňova 71/99
612 00 Brno

projektant čestí

A77 A R C H I T E K T I
TAUSCHER & PAVLA BRNO
SVA. 20.02.2017 123

architekt Ing. arch. Zdeněk Bureš

HIP Ing. arch. Zdeněk Bureš

kontroloval Ing. Josef Pirochta

stavebník Město Benešov, Masarykovo náměstí 100, 25601 Benešov

místo stavby ulice Nádražní a okolí

vypracoval Ing. Petr Málek

kreslil Pavla Poděbradová

zodp. projektant Ing. arch. Zdeněk Bureš

Ing. arch. Zdeněk Bureš

název stavby

objekt

část

název dokumentu

S004_PARKOVACÍ DŮM

D.1.1 ARCHITECTONICKO STAVEBNÍ ŘEŠENÍ

PŮDORYSY DOPRAVNÍHO ZNAČENÍ

dokument 15-23

datum 01/2017

formát 10xA4

stupeň DPS

revize

měřítka

1:200

číslo přílohy

S004_07